

1. Durbuy geografisch benaderen

Waar ligt Durbuy?

- In het van de provincie
- Aan de oevers van de rivier de
- Vlakbij liggen de provincies en
- Durbuy is een stadje op de grens van de, de en de

2. Durbuy; een stadje op de grens van de Condroz, de Fagne-Famenne en de Ardennen

Durbuy ligt op de grens tussen drie geologische regio's: de Condroz, de Famenne en de Ardennen. Doordoor is er een uitzonderlijk grote variatie in types landschappen: op enkele honderden meters afstand kan het landschap immers compleet van karakter veranderen. Het landschap is bovendien door de tijd en door het water uitgeschuurd, zodat mooie panorama's ontstaan. Langs de oevers van de Ourthe en haar bijrivieren zijn een heleboel grotten te vinden: de Coléoptère-grot in Juzaine, de grotten van Bohon of van Villers Ste Gertrude.

✓ De Condroz

De Condroz is een laagplateau (+/- 200 meter). Een plateau is een effen of golvende streek waarin de rivieren diepe dalen snijden. In één van deze rivierdalen ligt Durbuy. De rivier die hier het plateau insnijdt, is de Ourthe. In de ondergrond van de Condroz vinden we zand- en kalksteen. Dit merken we aan de onbegroeide rots in Durbuy waarvan de lagen naar boven geplooid zijn. De roodbruine kleur van de rots wijst op de aanwezigheid van zandsteen. De Condroz is een weinig bevolkte maar rijke landbouwstreek. De bodem van de heuveltoppen en de dalen bevatten leem die zeer vruchtbaar is. Daarom wordt hier vooral aan veeteelt gedaan. De heuvelruggen bestaan meestal uit onvruchtbare zandsteen en zijn bebost.

✓ De Fagne-Famenne

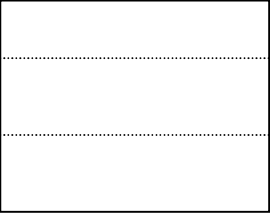
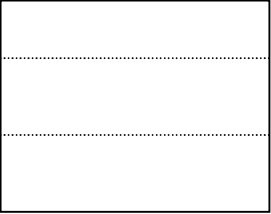

De Fagne en Famenne liggen lager dan het plateau van de Condroz. De bodem bestaat uit verharde klei die het water moeilijk doorlaat. Dit verklaart de vochtigheid van dit gebied. Door de hoge bodemvochtigheid vindt men er vooral weiden.

✓ De Ardennen

Dit plateau (ongeveer 450 meter) is hoger gelegen dan de Condroz en de rivierdalen snijden nog dieper in. Tussen de valleien is deze streek effen of zacht golvend. Hier vinden we de hoogste punten van ons land: Botrange en Baraque Michel bereken bijna 700 meter. Ondanks de rotachtige bodem zijn de Ardennen een landbouwstreek. De veeteelt is de belangrijkste bron van inkomen. De Ardennen zijn dun bevolkt. Dit komt door het strenge klimaat en door de onvruchtbare bodem. Hier en daar treft men er kleine dorpjes aan. de huizen zijn gebouwd met materiaal uit de streek: zand- en leisteen.

Enkele opdrachten

- Onderlijn in voorgaande tekst de belangrijkste woorden.
- Schrijf hieronder de kernwoorden, zo vorm je een duidelijk overzicht.

	De Condroz	De Fagne-Famenne	De Ardennen
Hoogte van het plateau:			
Teken de verschillende plateau's			
De diepste rivierdalen in:			
De bodem:			
Gebruik van de grond voor:			

- Kleur op onderstaand kaartje: de Condroz oranje, de Famenne bruin en de Ardennen geel.
- Duid Durbuy aan op het kaartje.
- Vul de rivieren Samber, Maas en Semois op de juiste plaats in.
 - Kleur deze waterlopen blauw.

België

